



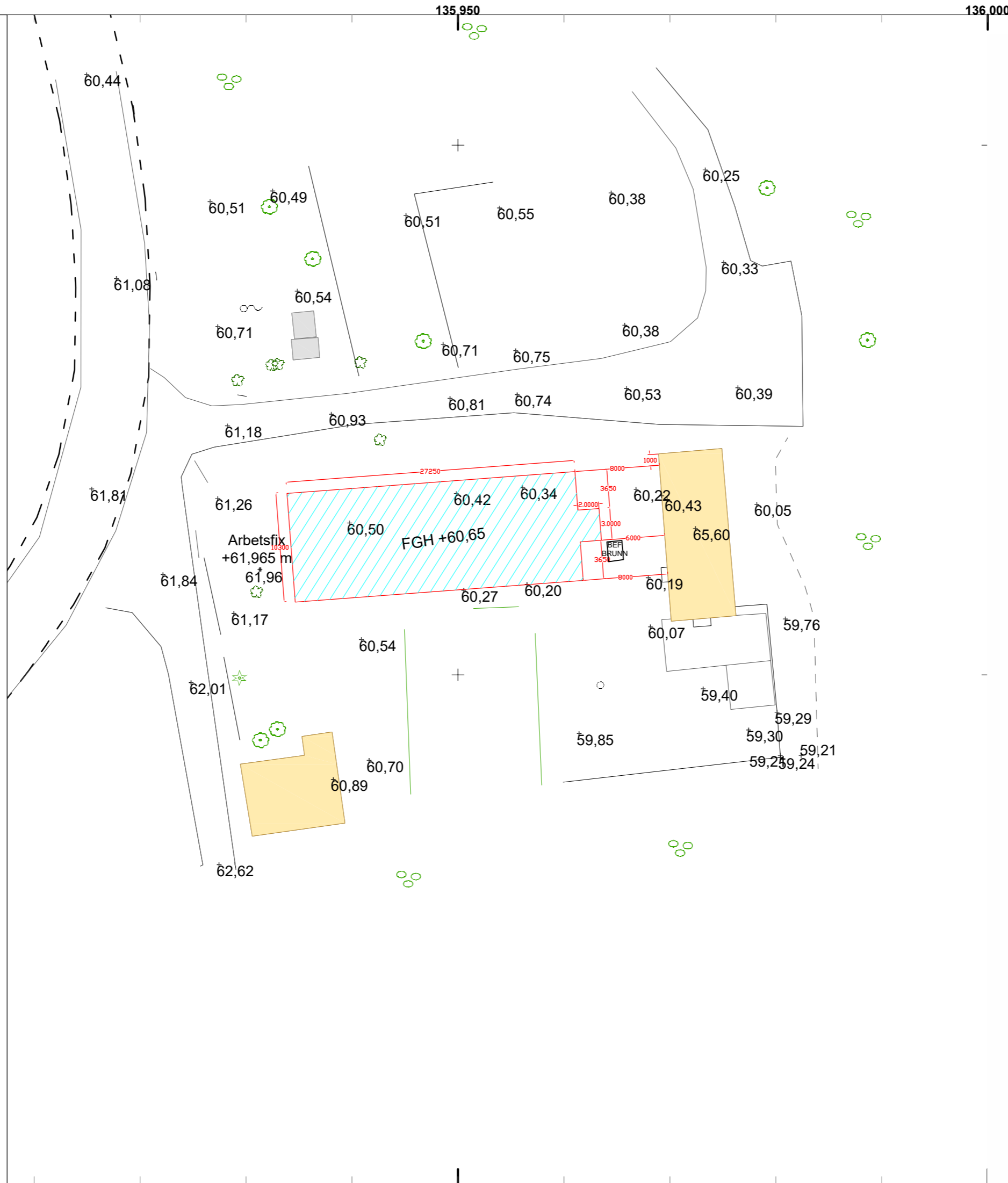
135.900

135.950

136.000

Teckenförklaring

- + Markhöjd
-  Bostad
-  Komplementbyggnad
-  Övrig byggnad
-  Byggnadsdel
-  Trappa
-  Övrigt
-  Övrigt
-  Flaggstång
-  Häck
-  Staket
-  Övrigt
-  Vajerräcke
-  Övrigt
-  Övrigt
-  Övrigt
-  Övrigt
-  Övrigt
-  Övrigt
-  Övrigt
-  Övrigt
-  Övrigt
-  Övrigt
-  Övrigt
-  Övrigt
-  Övrigt
-  Övrigt
-  Övrigt
-  Övrigt
-  Övrigt
-  Övrigt
-  Övrigt
-  Övrigt
-  Övrigt
-  Övrigt
-  Övrigt
-  Övrigt
-  Övrigt
-  Övrigt
-  Övrigt
-  Övrigt
-  Övrigt
-  Övrigt
-  Övrigt
-  Övrigt
-  Övrigt
-  Övrigt



NYBYGGNADSKARTA



SVEDALA KOMMUN

Fastighet:
LINDHOLMEN 1:28

Area enligt registerkartan:
Del av 4338021 m²

Gatuadress: Ugglarpsvägen
311-0, 313-0, 315-0

Detaljplan: Utanför detaljplan
Laga kraft:

Arbetsfix: På elskåp
+61,965 meter

Upprättad av Tina Andersson
2026-03-19
Giltig 5 år i den mån markens
topografi och övrigt som kartan
avser att återge förblir oförändrat
i kartan och i verkligheten.

Hus inlagt av
Högbergs Ingenjörstjänst AB
2026-03-27

Pappersstorlek: A3
Skala: 1:400



Koordinatsystem i plan: SWEREF 99 13 30
Koordinatsystem i höjd: RH 2000