

Teckenförklaring

- Kopplingspunkt Vatten
- Kopplingspunkt Dagvatten
- Kopplingspunkt Spillvatten

<alla andra värden>

Spillvatten

Vatten

Dagvatten

Fastighetsbeteckning

Stödmur

Markhöjd

Slänt

Gångbana

Körbana

Illustration, linje

Administrativ och egenskapsgräns

Användningsgräns

Egenskapsgräns

Administrativgräns

Prickmark - se detaljplan

Detaljplan områdesgräns

Gränspunkt

Fastighetsgräns

MARKPLANERINGSPLAN

SVEDALA 315:61
SVEDALA KOMMUN
MALM & NILSSON
NYBYGGNAD
SKALA 1:200

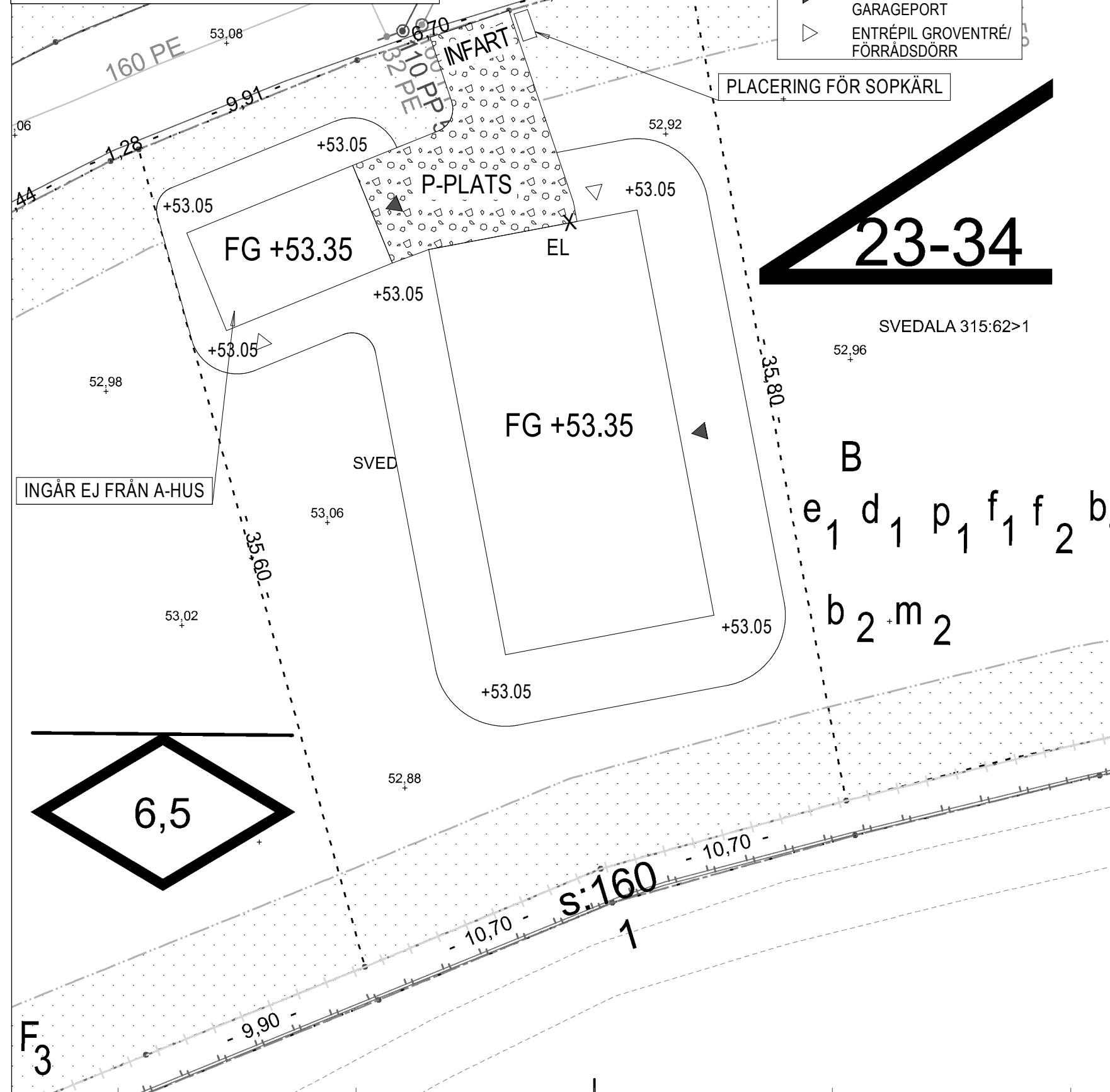
a.hus

TRÄHUS FRÅN DEROME

PROJEKTNUMMER 41624
BYGGLOV Axel Linde

RITNINGSNUMMER A-11-1-001
GRANSKAD Veronika Fjellman

DATUM 2026-04-22



FÖRKLARINGAR	
FG	FÄRDIGT GOLV-HÖJD
▶	ENTRÉPIL HUVUDENTRÉ/ GARAGEPORT
▷	ENTRÉPIL GROVENTRÉ/ FÖRRÅDSDÖRR


23-34

6,5

B
e₁ d₁ p₁ f₁ f₂ b₁
b₂ + m₂

6 153 750

NYBYGGNADSKARTA



SVEDALA KOMMUN

Fastighet:
SVEDALA 315:61
Area enligt registerkartan:
812 m²

Gatuadress: Lars Nils gata 12

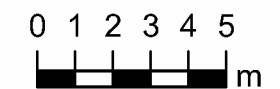
Detaljplan: 180
Laga kraft: 2022-11-01

Arbetsfix: På belysningsstolpens
betongfundament
+53,18 meter

Frågor om VA kontakta VA- Syd

Upprättad av Tina Andersson
2026-02-03
Giltig 5 år i den mån markens
topografi och övrigt som kartan
avser att återge förblir oförändrat
i kartan och i verkligheten.

Pappersstorlek: A3
Skala: 1:200



Koordinatsystem i plan: SWEREF 99 13 30
Koordinatsystem i höjd: RH 2000