





PLANKARTA 1

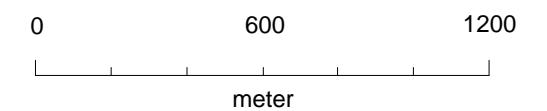
TECKENFÖRKLARING

-  Lämpliga områden för vindkraft, 3 kap 8 § MB
-  Möjligt område för vindkraft
-  Möjlig verkformation
-  Kommungräns

OMRÅDE

1. KLÅGERUP
2. TEJARP

Skala 1:20 000 (A3)
1 cm = 200 meter



ANTAGANDEHANDLING

FÖRDJUPNING AV
ÖVERSIKTSPLAN -
VINDKRAFT, 2007

SVEDALA KOMMUN
SKÅNE LÄN

UPPRÄTTAD 2007-04-02
REVIDERAD 2008-04-08
ANTAGEN 2008-06-11
LAGA KRAFT 2008-07-11

BYGG- OCH MILJÖKONTORET

