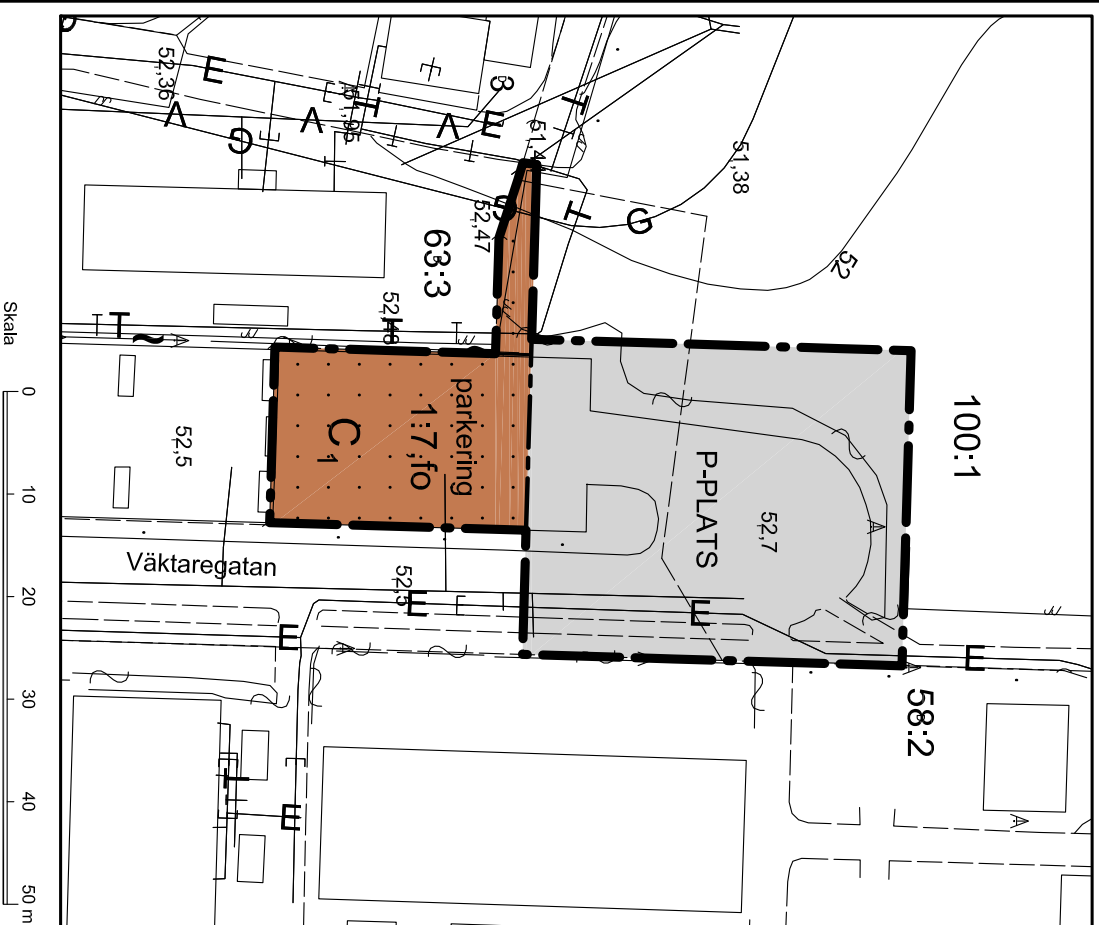
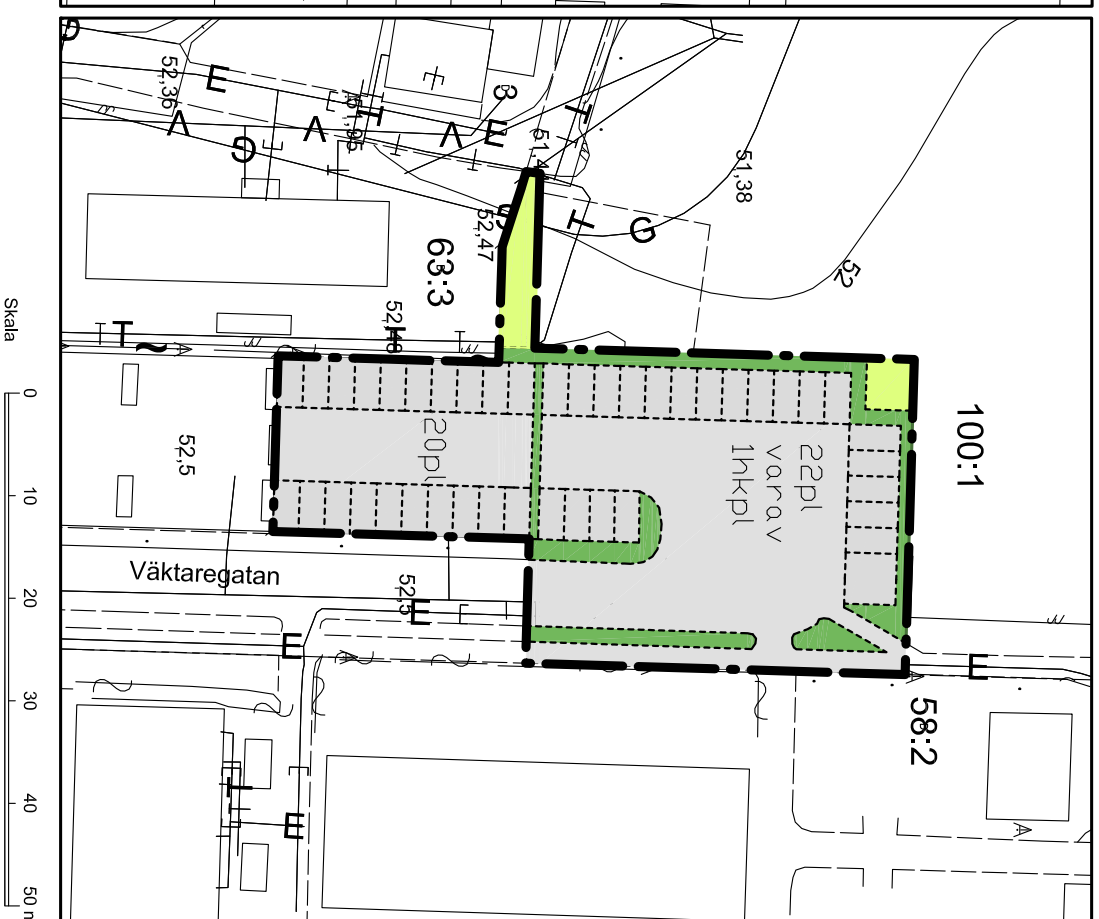


## PLANKARTA



## ILLUSTRATIONSKARTA



## PLANBESTÄMMELSER

Följande gäller inom områden med nedanstående beteckningar. Där beteckning saknas gäller bestämmelsen inom hela planområdet. Endast angiven användning och utformning är tillåten.

### GRÄNSBETECKNINGAR

— Detaljplanegräns  
— Användningsgräns

### ANVÄNDNING AV MARK

Allmän plats

P-PLATS Parkering

Kvartersmark

C<sub>1</sub> Församlingshem, kyrkans förskola

### BEGRENSNING AV MARKENS BEBYGGANDE

..... Marken får inte bebyggas

### MARKENS ANORDNANDE

parkering Parkeringsplats skall finnas

### ADMINISTRATIVA BESTÄMMELSER

Genomförandetiden är 5 år från det datum planen vunnit laga kraft

## GRUNDKARTEBETECKNINGAR

— Traktgräns  
— Fastighetsgräns  
— Högspanningsledning (i mark)  
— VA- och avloppsledning  
— T- Teleledning (i mark)  
— G- Gasledning (i mark)  
— Staket eller plank  
— Höjdkurva  
— 0,0 Gällande gatuhöjd över stadens nollplan  
— Häck

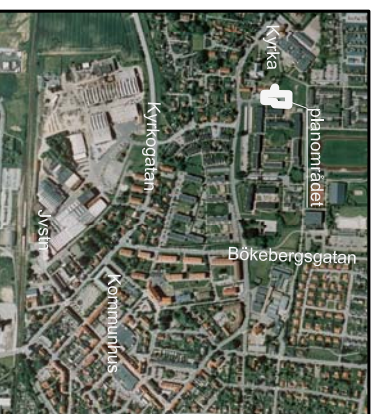
15:10 s:2 ga:2 Registerbeteckningar

Grundkartan upprättad 2008-11-12  
av Lars-Erik Ellberg  
mätningssingenjör

## ILLUSTRATIONSBETECKNINGAR

■ Parkering  
■ Häck  
■ Gräsyta  
- - - - - Illustrationslinje  
00pl Antal parkeringsplatser  
00hkp Antal handkappsanpassade parkeringsplatser

## ORIENTERINGSKARTA



## ANTAGANDEHANDLING

Detaljplan för del av Svedala 63:3, 1:7 m fl 'Kyrkan (p-plats)' i Svedala, Svedala kommun, Skåne län (enkel planförfarande)

UPPRÄTTAD 2008-11-13 ANTAGEN 2008-12-11 LAGA KRAFT 200X-XX-XX SKALA 1:500 A2

Jan Bergfelt  
Stadsarkitekt

Karin von Zweigbergk  
Planarkitekt

Dnr 08/726