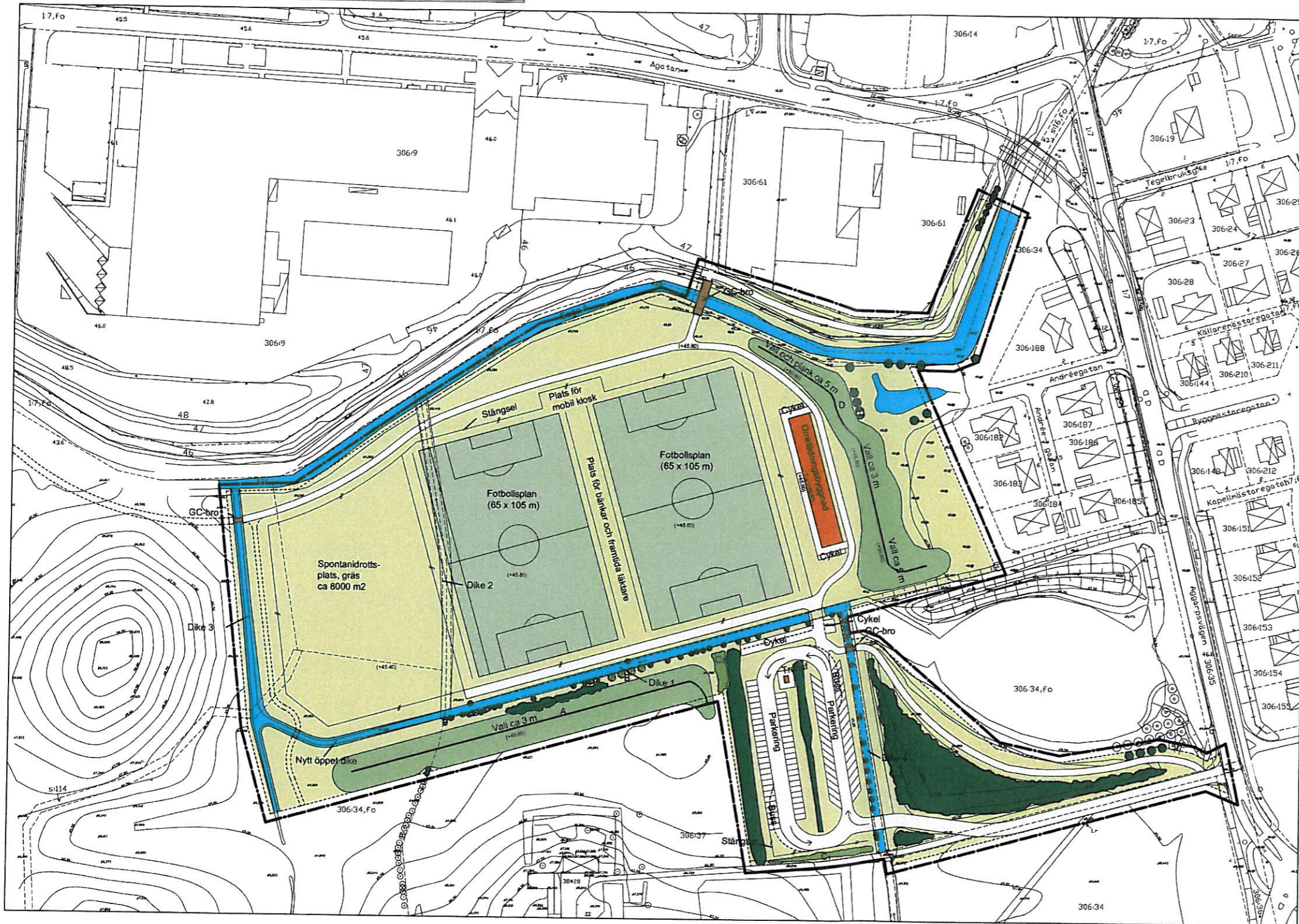
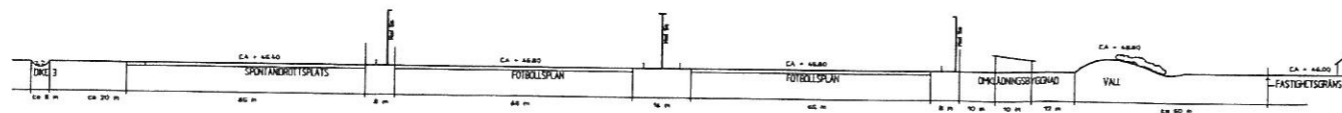


ILLUSTRATIONSKARTA

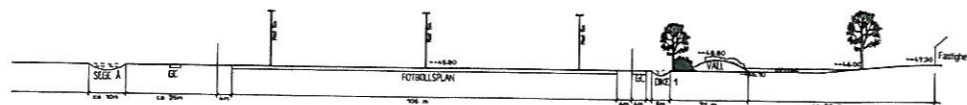
Skala 1:1000  
0 10 20 30 40 50 100 m



SEKTION VÄSTER/ÖSTER  
skala 1:1000

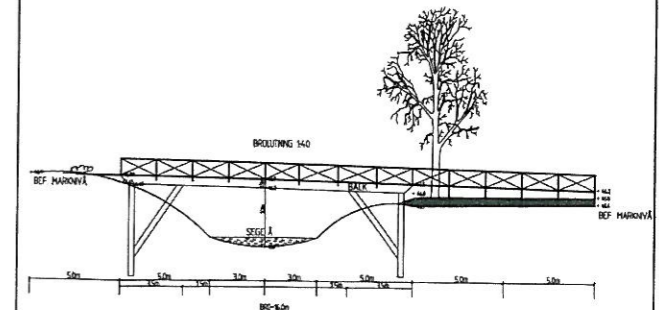


SEKTION NORR/SÖDER  
sektion 1:1000

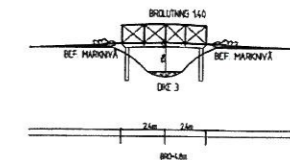


BETECKNINGAR

- |  |                   |  |                           |       |                                                                    |
|--|-------------------|--|---------------------------|-------|--------------------------------------------------------------------|
|  | Befintlig byggnad |  | Befintligt buskage        |       | Illustrationslinje                                                 |
|  | Ny byggnad        |  | Nytt buskage              |       | Linje ritad 3 meter                                                |
|  | Befintligt träd   |  | +000.0 Befintlig markhöjd |       | Skydds- och insynsplanteringar se växtinnehåll i planbeskrivningen |
|  | Nytt träd         |  | +000.0 Ny markhöjd        | A - E |                                                                    |



SEKTION GC-BRO SEGE Å SKALA 1:200



SEKTION GC-BRO DIKE 3 OCH DIKE 4 SKALA 1:200



SKISS ÖVER GC-BRO VID SEGE Å

ANTAGANDEHANDLING

Detaljplan för del av SVEDALA 306:34 m fl  
'FSI FOTBOLLSPLANER, OMKLÄDNINGSBYGGNAD MM'  
i Svedala, Svedala kommun, Skåne län

UPPRÄTTAD 2009-09-17  
REVIDERAD  
*Joakim*  
Pia Transe Pedersen  
Stadsarkitekt

ANTAGEN 2009-11-11 KF  
LAGA KRAFT 2009-12-10  
*Joanette Widén Gabriellson*  
Planarkitekt  
SKALA 1:1000 A1  
SKALA 1:2000 A3  
Div 08.641